

Республика Бурятия
Администрация муниципального образования
«Город Северобайкальск»
ПОСТАНОВЛЕНИЕ

«07» октября 2020 года

№ 866

г. Северобайкальск

О внесении изменений в Постановление администрации муниципального образования «город Северобайкальск» от 07 октября 2020 г. № 865

В целях упорядочения градостроительной деятельности на территории муниципального образования «город Северобайкальск», в соответствии с Федеральным законом от 06.10.2003 г. № 131-ФЗ «Об общих принципах организации местного самоуправления в Российской Федерации», на основании Протокола публичных слушаний и Заключения о результатах публичных слушаний от 25 сентября 2020 года, п о с т а н о в л я ю:

1. Внести изменения в Проект межевания территории, расположенной по адресу: Республика Бурятия, г. Северобайкальск, I квартал, и изложить в следующей редакции:

-Таблицу № 2 раздела 8 «Сведения об образовании земельных участков» Приложение №1;

- Приложения № 1, 2, 3 заменить Приложение № 2.

2. Настоящее Постановление вступает в силу с момента подписания, подлежит официальному опубликованию на официальном сайте администрации муниципального образования «город Северобайкальск».

Глава

О.А. Котов

Приложение № 1
к Постановлению администрации
муниципального образования
«г. Северобайкальск» от 07.10.2020 № 866

Таблица 2

Обозначение поворотных точек границ	X	Y
Образуемый земельный участок		
:ЗУ1		
н1	957609.91	5076042.42
н2	957588.75	5076069.65
н3	957561.02	5076048.75
н4	957564.63	5076044.19
н5	957559.77	5076040.85
н6	957576.76	5076017.48




Приложение № 2
к Постановлению администрации
муниципального образования
«г. Северобайкальск» от 07.10.2020 № 866

Приложение 1

Проект планировки и межевания территории, расположенной в 1 квартале,
г. Северобайкальск.
Схема использования территории в период разработки проекта межевания



Условные обозначения

-  территория строительства объектов в границах планируемой земельной единицы
-  территория планировки объектов в границах планируемой земельной единицы
-  границы разработки проекта планировки и межевания территории

№ 10/2020-0127

№ 10/2020-0127	Лист	2
Проект планировки и межевания территории, расположенной в 1 квартале г. Северобайкальск		
Схема использования территории в период разработки проекта межевания		
г. Северобайкальск		

Проект планировки и межевания территории, расположенной в 1 квартале,
г. Северобайкальск.
Основная часть. Чертеж межевания территории.



Ведомость координат поворотных точек земельных участков

Секв. номер поворотной точки	Координаты	
	X	Y
№1	507202,72	507202,72
№2	507202,72	507202,72
№3	507202,72	507202,72
№4	507202,72	507202,72
№5	507202,72	507202,72
№6	507202,72	507202,72

Условные обозначения

- 03:25:010307:50 граница и кадастровый номер существующего земельного участка
- территория существующих земельных участков границей существующих земельных участков
- территория планируемых земельных участков границей планируемых земельных участков
- границы разработки проекта планировки и межевания территории

№ п/п	Итого	Лист	Лист	Всего
		1:1200	2	

Проект планировки и межевания территории, расположенной в 1 квартале г. Северобайкальск.	
Основная часть	Лист 2
Чертеж закладки территории.	Ведомость координат поворотных точек земельных участков
г. Северобайкальск	

