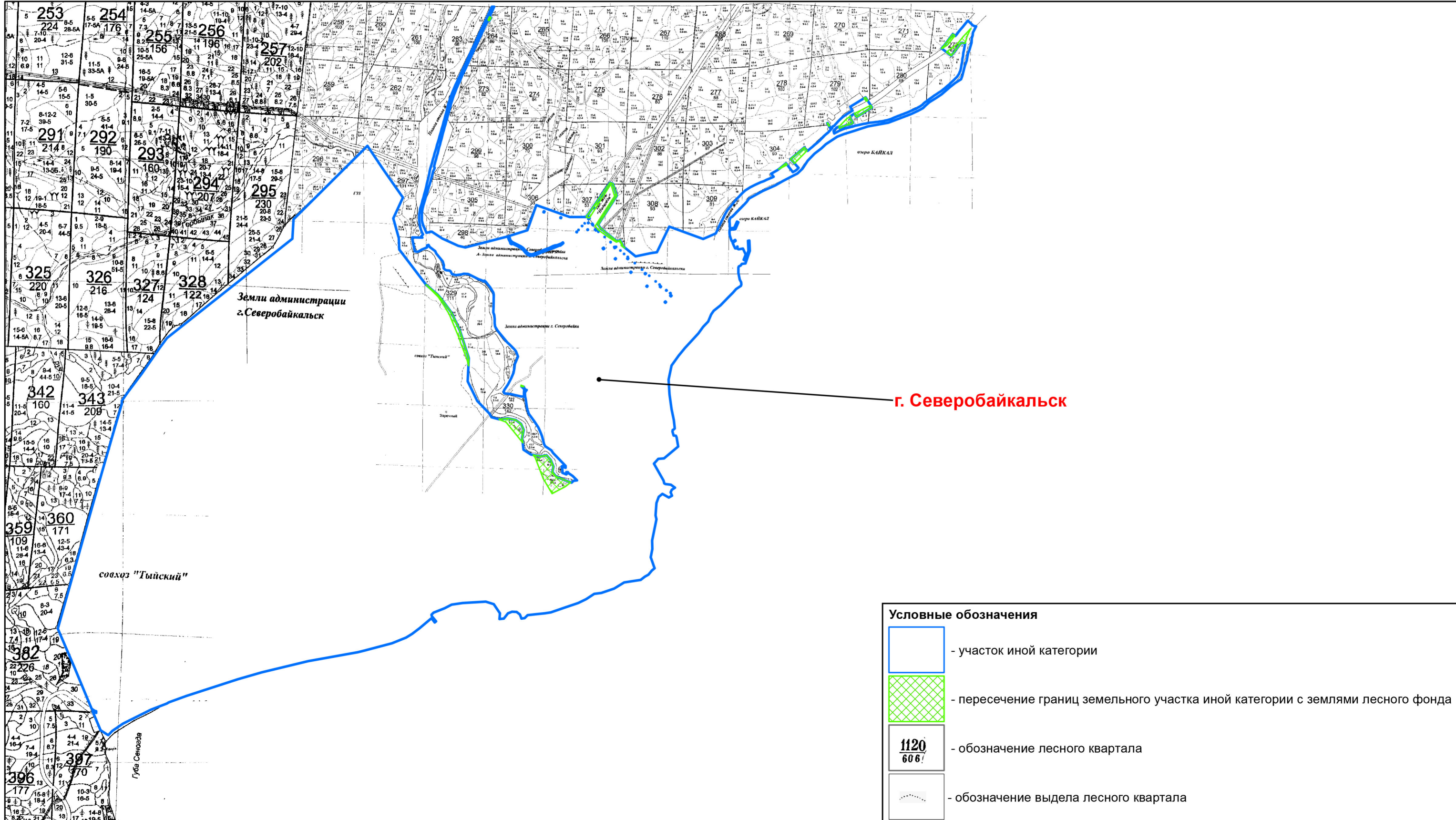


ЗАКЛЮЧЕНИЕ № 312
О пересечении (наложении) границ населенного пункта на земли лесного фонда

Адрес (местоположение) земельного (лесного) участка: Республика Бурятия, Северо-Байкальское лесничество, Северо-Байкальское участковое лесничество, квартал 264, часть выдела 8; квартал 272, части выделов 5, 7, 9, 14; квартал 279, части выделов 12, 18, 19, 20, 21; квартал 280, часть выдела 13; квартал 304, части выделов 3, 8, 10; квартал 307, части выделов 4, 5, 6, 9, 11, 14; квартал 301, часть выдела 13; квартал 329, части выделов 3, 5, 10, 13, 14; квартал 330, части выделов 1, 9, 12, 13, 14, 17, выдел 15.

(субъект Российской Федерации, лесничество, участковое лесничество, квартал, выдел)

Чертеж пересечения (наложения) границ населенного пункта на земли лесного фонда
Масштаб 1:60 000



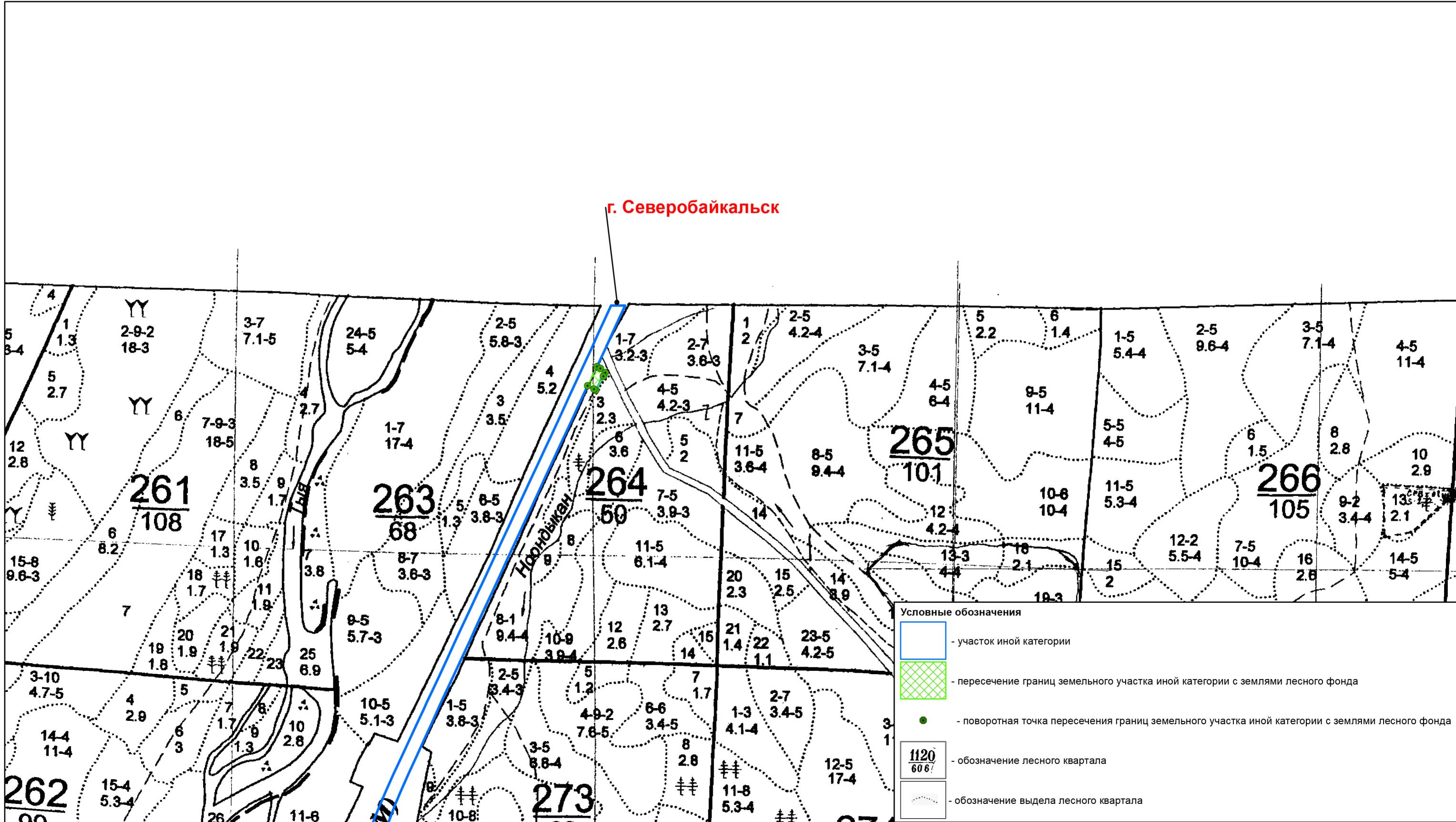
ВЫНОСКА 1

О пересечении (наложении) границ населенного пункта на земли лесного фонда

Адрес (местоположение) земельного (лесного) участка: Республика Бурятия, Северо-Байкальское лесничество, Северо-Байкальское участковое лесничество, квартал 264, часть выдела 8; квартал 272, части выделов 5, 7, 9, 14; квартал 279, части выделов 12, 18, 19, 20, 21; квартал 280, часть выдела 13; квартал 304, части выделов 3, 8, 10; квартал 307, части выделов 4, 5, 6, 9, 11, 14; квартал 301, часть выдела 13; квартал 329, части выделов 3, 5, 10, 13, 14; квартал 330, части выделов 1, 9, 12, 13, 14, 17, выдел 15.

(субъект Российской Федерации, лесничество, участковое лесничество, квартал, выдел)

Чертеж пересечения (наложения) границ населенного пункта на земли лесного фонда
Масштаб 1:10 000



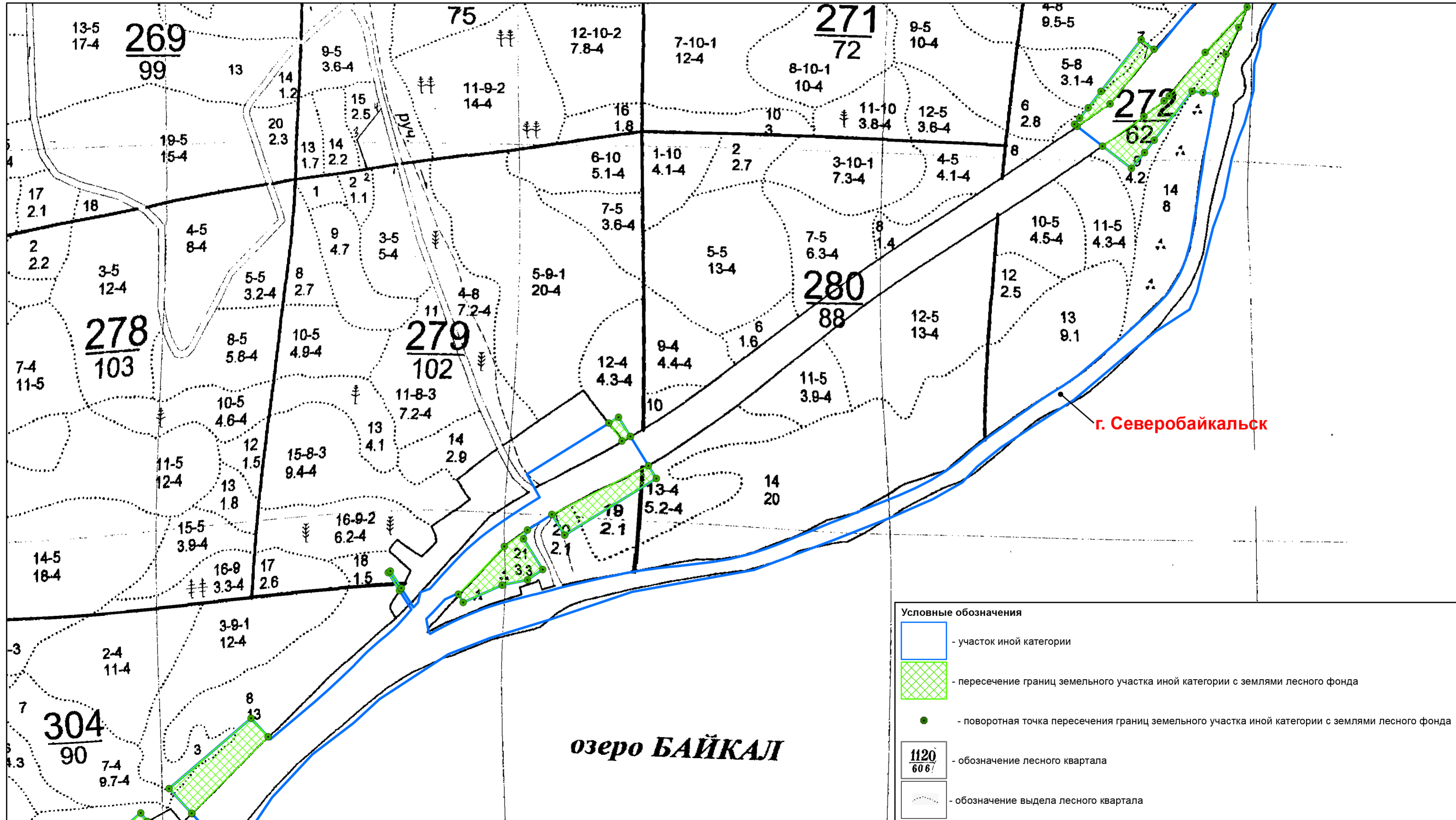
ВЫНОСКА 2

О пересечении (наложении) границ населенного пункта на земли лесного фонда

Адрес (местоположение) земельного (лесного) участка: Республика Бурятия, Северо-Байкальское лесничество, Северо-Байкальское участковое лесничество, квартал 264, часть выдела 8; квартал 272, части выделов 5, 7, 9, 14; квартал 279, части выделов 12, 18, 19, 20, 21; квартал 280, часть выдела 13; квартал 304, части выделов 3, 8, 10; квартал 307, части выделов 4, 5, 6, 9, 11, 14; квартал 301, часть выдела 13; квартал 329, части выделов 3, 5, 10, 13, 14; квартал 330, части выделов 1, 9, 12, 13, 14, 17, выдел 15.

(субъект Российской Федерации, лесничество, участковое лесничество, квартал, выдел)

Чертеж пересечения (наложения) границ населенного пункта на земли лесного фонда
Масштаб 1:10 000



ВЫНОСКА 3

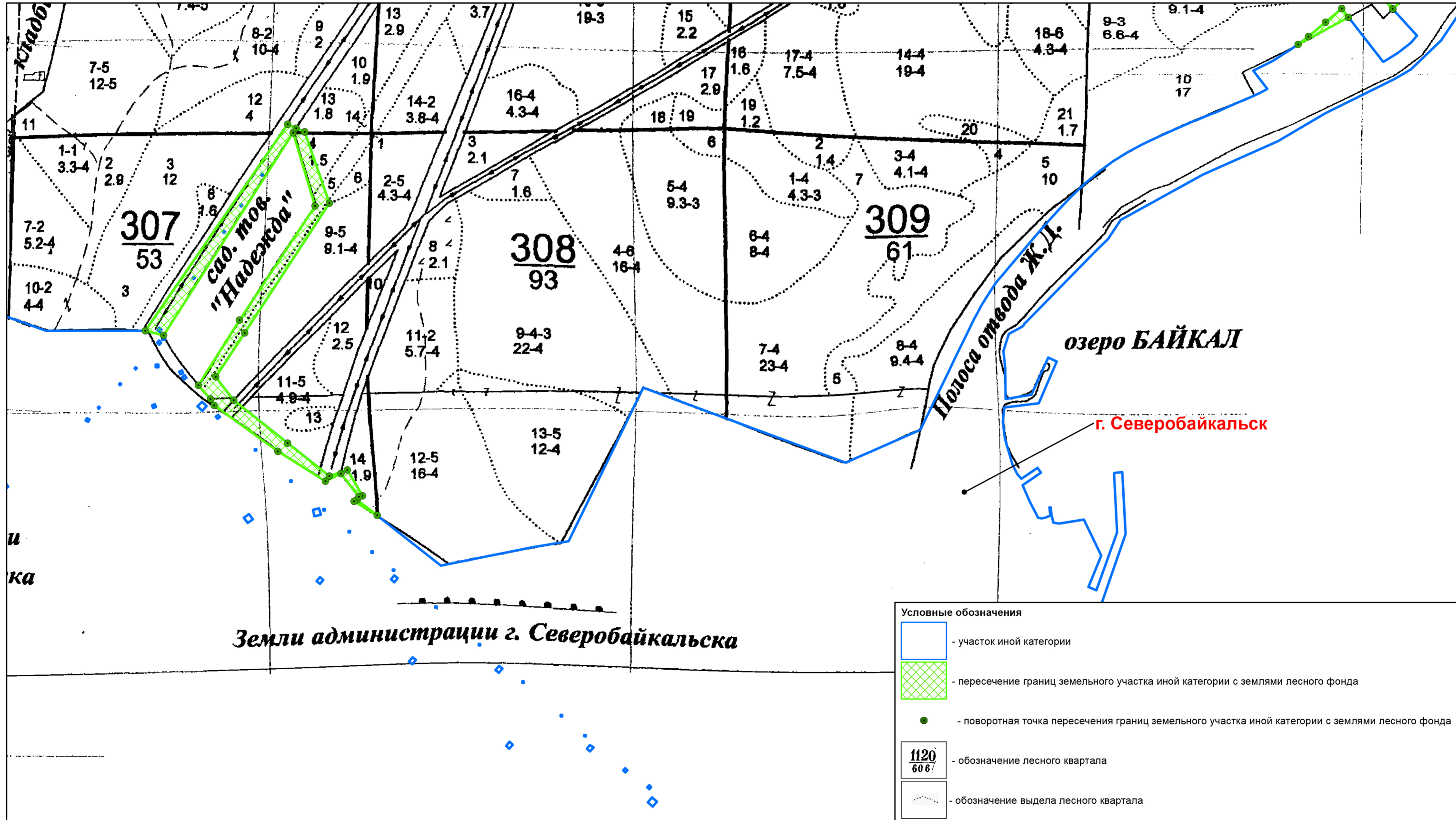
О пересечении (наложении) границ населенного пункта на земли лесного фонда

Адрес (местоположение) земельного (лесного) участка: Республика Бурятия, Северо-Байкальское лесничество, Северо-Байкальское участковое лесничество, квартал 264, часть выдела 8; квартал 272, части выделов 5, 7, 9, 14; квартал 279, части выделов 12, 18, 19, 20, 21; квартал 280, часть выдела 13; квартал 304, части выделов 3, 8, 10; квартал 307, части выделов 4, 5, 6, 9, 11, 14; квартал 301, часть выдела 13; квартал 329, части выделов 3, 5, 10, 13, 14; квартал 330, части выделов 1, 9, 12, 13, 14, 17, выдел 15.

(субъект Российской Федерации, лесничество, участковое лесничество, квартал, выдел)

Чертеж пересечения (наложения) границ населенного пункта на земли лесного фонда

Масштаб 1:10 000



ВЫНОСКА 4

О пересечении (наложении) границ населенного пункта на земли лесного фонда

Адрес (местоположение) земельного (лесного) участка: Республика Бурятия, Северо-Байкальское лесничество, Северо-Байкальское участковое лесничество, квартал 264, часть выдела 8; квартал 272, части выделов 5, 7, 9, 14; квартал 279, части выделов 12, 18, 19, 20, 21; квартал 280, часть выдела 13; квартал 304, части выделов 3, 8, 10; квартал 307, части выделов 4, 5, 6, 9, 11, 14; квартал 301, часть выдела 13; квартал 329, части выделов 3, 5, 10, 13, 14; квартал 330, части выделов 1, 9, 12, 13, 14, 17, выдел 15.

(субъект Российской Федерации, лесничество, участковое лесничество, квартал, выдел)

Чертеж пересечения (наложения) границ населенного пункта на земли лесного фонда

Масштаб 1:10 000



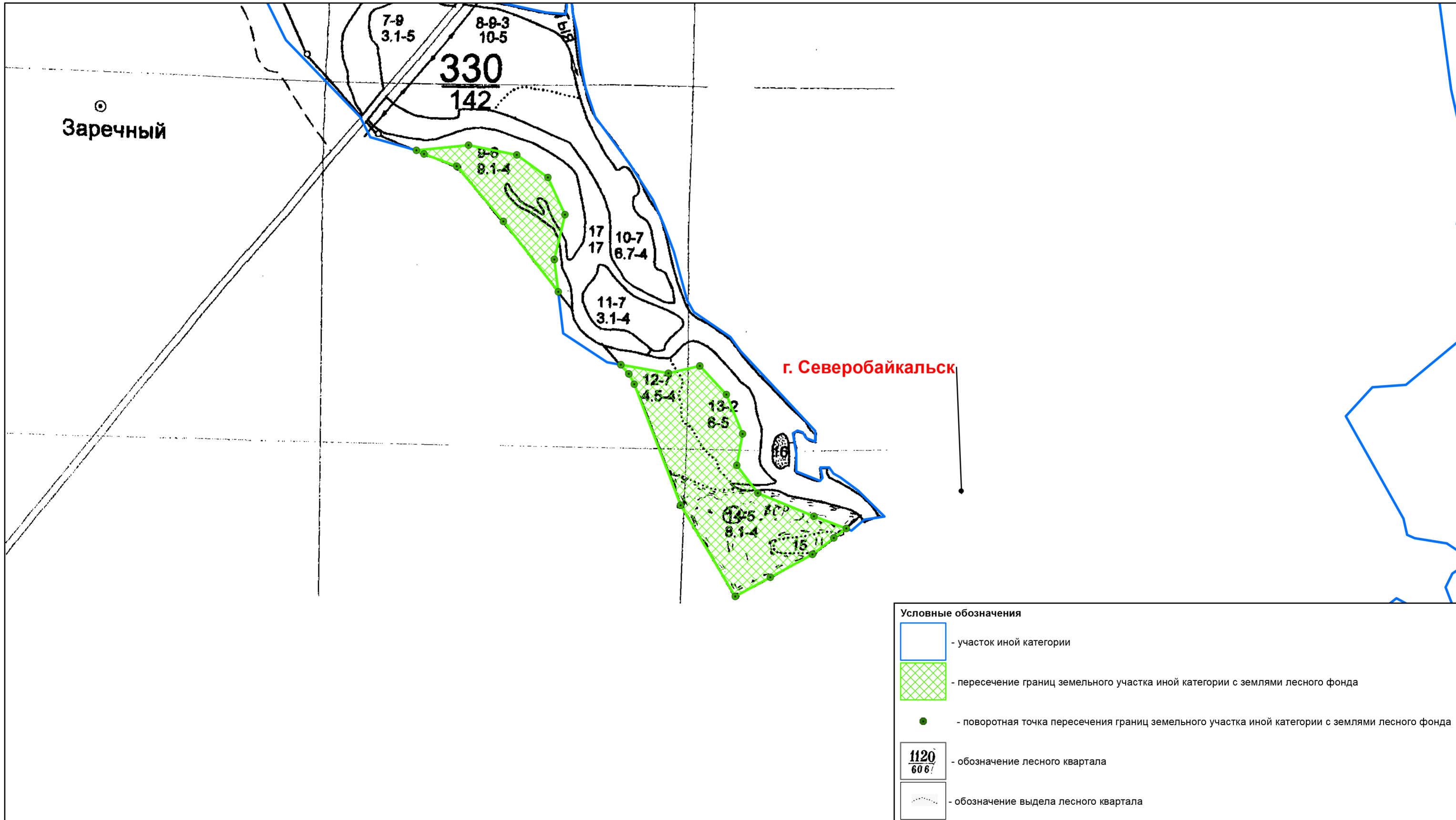
ВЫНОСКА 5

О пересечении (наложении) границ населенного пункта на земли лесного фонда

Адрес (местоположение) земельного (лесного) участка: Республика Бурятия, Северо-Байкальское лесничество, Северо-Байкальское участковое лесничество, квартал 264, часть выдела 8; квартал 272, части выделов 5, 7, 9, 14; квартал 279, части выделов 12, 18, 19, 20, 21; квартал 280, часть выдела 13; квартал 304, части выделов 3, 8, 10; квартал 307, части выделов 4, 5, 6, 9, 11, 14; квартал 301, часть выдела 13; квартал 329, части выделов 3, 5, 10, 13, 14; квартал 330, части выделов 1, 9, 12, 13, 14, 17, выдел 15.

(субъект Российской Федерации, лесничество, участковое лесничество, квартал, выдел)

Чертеж пересечения (наложения) границ населенного пункта на земли лесного фонда
Масштаб 1:10 000



Граница населенного пункта - город Северобайкальск (по сведениям ЕГРН № КУВИ-002/2021-129514201 от 29.09.2021)

Категория земель: -

Площадь земельного участка иной категории (кв. м): -

Площадь пересечения (кв. м): 443684

Координаты поворотных точек границы пересекаемой части земельного участка иной категории:

№ точки	X	Y	№ точки	X	Y
1	958238,76	5078723,22	33	959399,84	5078532,69
2	958215,34	5078854,89	27	959383,97	5078564,45
3	958235,31	5078942,37	34	959727,83	5077646,28
4	958155,53	5079015,61	35	959726,33	5077646,19
5	958046,42	5079060,76	36	959833,31	5077622,92
6	957959,49	5079044,58	37	959853,94	5077613,39
7	957882,06	5079102,97	38	960096,83	5077518,15
8	957818,08	5079259,36	39	960174,62	5077494,33
9	957783,83	5079348,45	40	960588,96	5077324,47
10	957757,38	5079313,61	41	960735,01	5077233,99
11	957711,87	5079254,35	42	960869,94	5077145,08
12	957648,37	5079137,93	43	961075,92	5076940,60
13	957595,45	5079040,56	44	960911,40	5077134,97
14	957848,39	5078889,22	45	960819,42	5077208,26
15	958184,94	5078760,10	46	960605,02	5077367,14
16	958213,39	5078745,02	47	960313,46	5077503,24
1	958238,76	5078723,22	48	959852,96	5077653,49
17	958530,50	5078538,50	49	959730,42	5077646,43
18	958441,04	5078549,26	34	959727,83	5077646,28
19	958636,33	5078396,56	50	962754,78	5080050,77
20	958789,78	5078267,45	51	962557,01	5080118,99
21	958823,65	5078176,43	52	962195,90	5079883,56
22	958833,89	5078156,02	53	962073,66	5079803,86
23	958848,75	5078300,83	54	962008,96	5079853,06
24	958821,25	5078434,39	55	961889,89	5080003,16
25	958758,30	5078520,63	56	961797,86	5080119,18
26	958655,52	5078568,00	57	961815,28	5080169,54
17	958530,50	5078538,50	58	961743,23	5080211,76
27	959383,97	5078564,45	59	961732,38	5080196,65
28	959376,07	5078568,03	60	961688,87	5080251,94
29	959383,67	5078546,67	61	961727,82	5080187,99
30	959377,60	5078528,84	62	961740,65	5080201,09
31	959385,96	5078520,12	63	961804,95	5080151,87
32	959401,50	5078521,12	64	961783,91	5080108,22

65	961866,59	5079976,59	102	964144,12	5084292,70
66	961994,39	5079799,58	103	964131,83	5084269,43
67	962012,64	5079789,27	104	964181,27	5084233,08
68	962050,75	5079755,13	105	964197,65	5084259,49
69	962231,19	5079869,96	102	964144,12	5084292,70
70	962548,70	5080079,51	106	965069,25	5085625,69
71	962752,08	5080018,76	107	965006,28	5085533,93
72	962189,58	5079658,46	108	965012,07	5085526,46
73	962201,78	5079607,93	109	965029,32	5085541,39
74	962775,91	5080003,51	110	965058,09	5085564,87
75	962765,30	5080027,23	111	965103,37	5085600,20
50	962754,78	5080050,77	112	965247,77	5085712,07
76	963073,69	5082950,87	113	965220,52	5085747,23
77	962998,21	5082810,81	106	965069,25	5085625,69
78	963019,76	5082839,78	114	965206,83	5085947,43
79	963059,59	5082887,44	115	965096,55	5085918,86
80	963097,88	5082931,99	116	965100,45	5085884,30
76	963073,69	5082950,87	117	965103,92	5085853,63
81	963309,58	5083285,67	118	964967,93	5085748,27
82	963096,15	5083074,25	119	964933,64	5085721,43
83	963096,79	5083073,67	120	964889,31	5085684,82
84	963165,69	5083011,00	121	964951,52	5085604,56
85	963361,25	5083238,67	122	965034,58	5085719,62
81	963309,58	5083285,67	123	965077,45	5085775,18
86	963722,84	5083655,74	124	965090,94	5085790,26
87	963715,88	5083651,03	125	965212,39	5085890,28
88	963766,09	5083619,37	126	965338,59	5086006,96
89	963770,20	5083625,89	127	965281,44	5085983,15
86	963722,84	5083655,74	114	965206,83	5085947,43
90	963730,73	5083936,39	128	965510,25	5078014,90
91	963683,02	5083828,15	129	965471,27	5077993,97
92	963705,89	5083814,82	130	965474,04	5077988,91
93	963838,92	5083942,41	131	965483,78	5077971,04
94	963884,10	5084006,24	132	965537,01	5077997,13
95	963860,07	5083995,24	133	965532,26	5078006,91
96	963774,28	5084049,28	134	965520,05	5078020,16
97	963745,15	5084006,44	128	965510,25	5078014,90
90	963730,73	5083936,39			
98	964027,68	5084364,90			
99	963869,53	5084109,97			
100	963927,19	5084074,21			
101	964063,29	5084342,82			
98	964027,68	5084364,90			

Примечание: графическое совмещение границ исследуемого объекта производилось в соответствии с материалами лесоустройства Северо-Байкальского лесничества, Северо-Байкальского участкового лесничества, (масштаб 1:10000, 2004 г).

Согласно пункту 13 Требований к точности и методам определения координат характерных точек границ земельного участка, требований к точности и методам определения координат характерных точек контура здания, сооружения или объекта незавершенного строительства на земельном участке, утвержденных Приказом Министерства экономического развития РФ от 1 марта 2016 г. N 90, при определении картометрическим способом местоположения характерных точек, изображенных на карте (плане), величина средней квадратической погрешности принимается равной 0,0005 метра в масштабе карты (плана).

Масштаб лесоустроительного планшета, используемого при подготовке заключения, составляет 1:10 000.

$$M_t = 0,0005 * 10\ 000 = 5 \text{ м,}$$

где M_t - величина средней квадратической погрешности местоположения характерных точек.

Исполнитель: инженер I категории

Раднаева О. Н.

(подпись)

И. о. директора Бурятского филиала ФГБУ «Рослесинфорг»

Гармаев А.М.

(подпись) м.п.

